JIŽNÍ POHLED

VÝCHODNÍ POHLED

VÝCHODNÍ ŘEZ



SEVERNÍ ŘEZ

Komplex Staré pošty se vybízí pro vytvoření silného centrálního kumunitního bodu Běchovic. Areál Staré pošty utrpěl řadu zásahů. Nejcitlivějším je ztráta prostorové intimity důsledkem zboření části východního křídla. Tím méně známým je ztráta objektu v centrální části nádvoří. Dle historických map a zdrojů se jednalo o dřevostavbu sloužící pro parkování kočárů. V návrhu navracím dvoru svoji původní intimitu zaplombováním dostavbou přerušené části bloku. Dostavba drží výškovou hladinu se symetricky umístěným sníženým jihozápadním objektem. Pohledem do ulice Českobrodská svojí betonovou tváří přiznává dobu svého vzniku. Ve východním pohledu přebírá pevnostní charakter od svého souseda. Na oplátku má otevřený a natočený parter směrem do dvora. Zachovává současný východní průchod a vznikají po obvodu bloku další průchody pro zlepšení komunikace. Jižní na východ od Pošty se rozšiřuje na svou původní velikost. Protější severovýchodní se navrací proražením zazdění. Respekt ke zdejší symetrii si žádá otvor i v severozápadní části, kde možná kdysi i byl. Plochy průchodů a prostorů na strany od Pošty jsou dlážděny kamenem. Zde se použije stávající kamenná dlažba z prostoru nádvoří. Vzniká čtvercový veřejný prostor z betonových velkoformátových panelů, jehož tvar je podpořen přerušovaným rámem z dubových lavic. Kdysi mírně centrálně vychýlená stojící dřevostavba zde kromě své úlohy funkční hrála roli i prostorově dominantní. Budiž její půdorysná stopa vzkříšena v podobě dubového pódia s betonovým pítkem v rohu pro relaxaci a osvěžení Běchovických a její původní objem ať nahradí vzrostlá Lípa.

PŘEKRYV HISTORICKÝCH MAP



SOUČASNÝ STAV

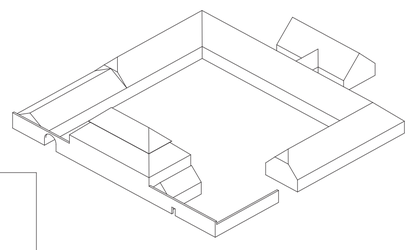

NÁVRH

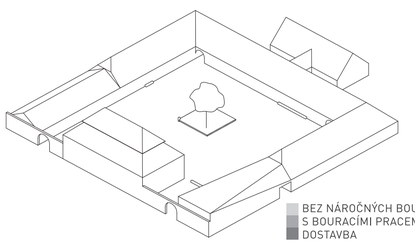

ETAPY VÝSTAVBY

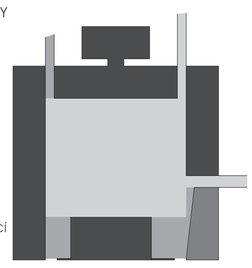

SITUACE
1:500



PŮDORYS
1:250